

Nehnutelné pamätihodnosti – Obec Senica, časť Senica

Poradové číslo:	Dátum zápisu:
1.	
Názov pamätihodnosti:	Adresné údaje:
Pomník L. Novomeského	Pri potoku Teplica pri DAV- e s.č. 641/18
Súpisné číslo:	Číslo parcely:
	3382/1
Význam, stručná charakteristika pamätihodnosti:	V majetku
V roku 1984. Sochár Jan Kulich z Bratislavy	

Popis:

Bronzová socha Ladislava Novomeského v nadživotnej veľkosti bola v Senici odhalená 13. decembra 1984 na záver dvojdňového sympózia o L. Novomeskom. Jej autorom je akademický sochár Ján Kulich. V pozadí sochy bolo zároveň otvorené múzeum L. Novomeského s kinosálou, ktoré budovali od roku 1982. V roku 2003 budova stratila charakter múzea, zostala v nej len expozícia venovaná osobnosti L. Novomeského vo vstupných priestoroch. Bol tu zriadený bufet - kaviareň DAV inšpirovaný názvom časopisu, ktorý vydávali Davisti v rokoch 1924 až 1937, ku ktorým patril aj Ladislav Novomeský. Budova menila nájomcov a chátrala. V roku 2008 kúpilo mesto budovu od Trnavského samosprávneho kraja a od apríla 2011 prenajalo Centru voľného času Stonožka.

Mozaiky v Parku – park, mozaiky, súčasť Múzea L. Novomeského, umiestnené vedľa chodníka k múzeu.



Nehnutelné pamätihodnosti – Obec Senica, časť Senica

Poradové číslo:	Dátum zápisu:
2.	
Názov pamätihodnosti:	Adresné údaje:
Súsošie rodiny	Pri reštaurácii Malina na Štefánikovej ul. s.č. 708/55
Súpisné číslo:	Číslo parcely:
	146/1
Význam, stručná charakteristika pamätihodnosti:	V majetku
Sochár Vladimír Farár	

Popis:

Pri Reštaurácii Malina na Štefánikovej ulici s.č. 708/55 – 146/1 – sochár Vladimír Farár.

Fotografia:



Nehnutelné pamätihodnosti – Obec Senica, časť Senica

Poradové číslo:	Dátum zápisu:
3.	
Názov pamätihodnosti:	Adresné údaje:
Náhrobník Jána Mocka	Na cintoríne v Senici
Súpisné číslo:	Číslo parcely:
Význam, stručná charakteristika pamätihodnosti:	V Majetku
Na náhrobnom kameni so soklom je text a veľká socha stojacej postavy Krista	

Popis:

Na cintoríne v Senici – na náhrobnom kameni je text a veľká socha stojacej postavy Krista.

Fotografia:



Nehnutelné pamätihodnosti – Obec Senica, časť Senica

Poradové číslo:	Dátum zápisu:
4.	
Názov pamätihodnosti:	Adresné údaje:
Náhrobník Martina Braxatorisa - Sládkoviča	V strede senického cintorína
Súpisné číslo:	Číslo parcely:
Význam, stručná charakteristika pamätihodnosti:	V majetku
Hrob je krytý kamennou platňou, na ktorej je jednoramenný kríž	

Popis:

Syn Andreja Sládkoviča bol za kňaza ordinovaný v roku 1877. Na senickej fare pôsobil až do smrti. Je pochovaný na evanjelickej časti cintorína v Senici, ktorý sám vysväcoval. Na pomníku má okrem biblického verša vytesané aj vlastné verše.

Fotografia:



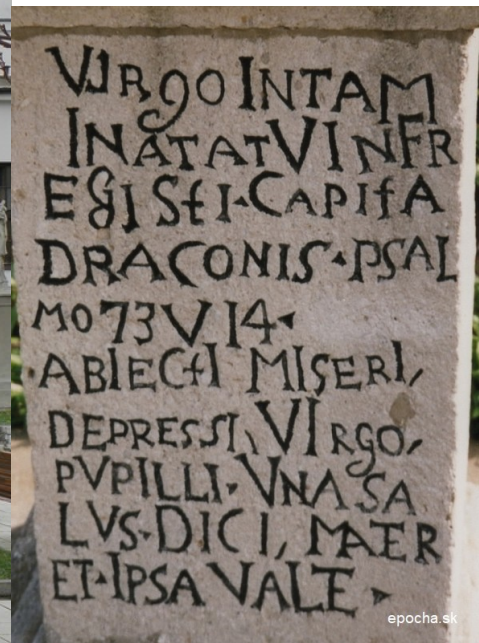
Nehnutelné pamätihodnosti – Obec Senica, časť Senica

Poradové číslo:	Dátum zápisu:
5.	
Názov pamätihodnosti:	Adresné údaje:
Socha immaculaty	Na námestí pred farským kostolom
Súpisné číslo:	Číslo parcely:
	3.1
Význam, stručná charakteristika pamätihodnosti:	V majetku
Pochádza z prvej polovice 18. storočia.	

Popis:

Na námestí pred farským kostolom – pochádza z prvej polovice 18. storočia.

Fotografia:



Nehnutelné pamätihodnosti – Obec Senica, časť Senica

Poradové číslo:	Dátum zápisu:
6.	
Názov pamätihodnosti:	Adresné údaje:
Socha sv. Jána Nepomuckého	Na námestí pred farským kostolom
Súpisné číslo:	Číslo parcely:
	3.1
Význam, stručná charakteristika pamätihodnosti:	V majetku
Pochádza z konca 18. alebo začiatku 19. storočia	

Popis:

Na námestí pred farským kostolom – 3. 1- pochádza z konca 18. alebo začiatku 19. storočia.

Fotografia:



Nehnutelné pamätihodnosti – Obec Senica, časť Senica

Poradové číslo:	Dátum zápisu:
7.	
Názov pamätihodnosti:	Adresné údaje:
Spievajúca fontána	Na Robotníckej ulici pri s.č. 54
Súpisné číslo:	Číslo parcely:
	669/1
Význam, stručná charakteristika pamätihodnosti:	V majetku
Vytvorená v roku 1974 sochárom Jaroslavom Kočišom	

Popis:

Na Robotníckej ulici pri s. č. 54 -669/1 - vytvorená v roku 1971 sochárom Jaroslavom Kočišom.

Fotografia:




Nehnutelné pamätihodnosti – Obec Senica, časť Senica

Poradové číslo:	Dátum zápisu:
8.	
Názov pamätihodnosti:	Adresné údaje:
Pradiarka	Smerom k Čáčovu, oproti bývalému SH (pri BD na Priemyselnej ulici č.p. 261)
Súpisné číslo:	Číslo parcely:
	982
Význam, stručná charakteristika pamätihodnosti:	V majetku
Plastika z roku 1975, vytvorená sochárom z Vladimírom Farárom	

Popis:

Socha, smerom k Čáčovu, oproti bývalému SH (pri BD na Priemyselnej ulici č.p. 261) – 982 -plastika z roku 1975, vytvorená sochárom Vladimírom Farárom.

Fotografia:



Nehnutelné pamätihodnosti – Obec Senica, časť Senica

Poradové číslo:	Dátum zápisu:
9.	
Názov pamätihodnosti:	Adresné údaje:
Socha sv. Jána Nepomuckého	Pri sútoku Maliny a Rovenského potoka
Súpisné číslo:	Číslo parcely:
Význam, stručná charakteristika pamätihodnosti:	V majetku
Stála na rozhraní katastra Senica – Sotiná (pri Sadovej ulici)	

Popis:

Pri sútoku Maliny a Rovenského potoka – stála na rozhraní katastra Senica – Sotina (pri Sadovej ulici). Za sochou severovýchodným smerom je aj v súčasnosti park pri kaštieli. Za záhradou kaštieľa končil senický chotár, ktorý hraničil so Sotinou. Socha sv. Jána Nepomuckého, v tom období bola na okraji Senice.

Fotografia:



Nehuteľné pamätihodnosti – Obec Senica, časť Senica

Poradové číslo:	Dátum zápisu:
10	KPÚ požaduje zachovať a chrániť
Názov pamätihodnosti:	Adresné údaje:
Kostol ev. a v.	Fajnorova ulica
Súpisné číslo:	Číslo parcely:
Význam, stručná charakteristika pamätihodnosti:	V majetku
Postavený v r. 1783 - 84 ako klasicistický tolerančný chrám	

Popis:

Postavený v r. 1783 ako klasicistický tolerančný chrám – KPÚ požaduje zachovať a chrániť. Vybudovaný v rokoch 1783 – 1784 v klasicistickom slohu ako tolerančný kostol bez veže. V roku 1794 bol dodatočne doplnený o vežu, ktorá bola vstavaná do štítového priečelia chrámu. Pôvodne dvojradové okná boli v roku 1882 nahradené veľkými jednoradovými oknami, ktoré sú polkruhovo ukončené.

Uprostred oltárnej architektúry, bohato zdobenej klasicistickým ornamentom, je umiestnený obraz, olejomaľba na plátne s námetom ukrižovaného Krista. Obraz namaľoval maliar Oeser v roku 1884. Z doby vzniku kostola pochádza klasicistická kamenná krstiteľnica. Organ je drevený polychrómovaný s klasicistickou dvojdielnou skriňou. Pochádza z roku 1829, kedy ho do chrámu venoval Michal Žarnócsay.

Fotografia:



Nehnutelné pamätihodnosti – Obec Senica, časť Senica

Poradové číslo:	Dátum zápisu:
11.	KPÚ požaduje zachovať a chrániť
Názov pamätihodnosti:	Adresné údaje:
Mestské vily	Hviezdoslavova ul.
Súpisné číslo:	Číslo parcely:
6/37, 317/39, 319/43, 320/45, 321/47, 322/49, 323/51	
Význam, stručná charakteristika pamätihodnosti:	V majetku
1.pol. 20. stor., sú nositeľmi architektonického výrazu a tvaroslovia tohto obdobia	

Popis:

Mestské vily – Hviezdoslavova ul. -35, 39, 45, 47, 49, 51 – 1 pol. 20. stor., sú nositeľmi architektonického výrazu a tvaroslovia tohto obdobia – KPÚ požaduje zachovať a chrániť.

Fotografia:



Nehnutelné pamätihodnosti – Obec Senica, časť Senica

Poradové číslo:	Dátum zápisu:
12.	KPÚ požaduje zachovať a chrániť
Názov pamätihodnosti:	Adresné údaje:
Zástavba obytných dvojdomov	Za autobusovou stanicou smerom k bývalému SH
Súpisné číslo:	Číslo parcely:
533/18 – 540/4	
Význam, stručná charakteristika pamätihodnosti:	V majetku
Ide o uzavretú, hmotovo a tektonicky členitú urbanistickú štruktúru	

Popis:

Robotnícke domy –za autobusovou stanicou smerom k bývalému SH, - 533 – 540-4, obytné prízemné dvojdomy, postavené v roku 1942 – 45. KPÚ požaduje zachovať a chrániť.

Fotografia:



Nehnutelné pamätihodnosti – Obec Senica, časť Senica

Poradové číslo:	Dátum zápisu:
13.	KPÚ požaduje zachovať a chrániť
Názov pamätihodnosti:	Adresné údaje:
Obytná kolónia	Na severnej uličnej fronte cesty vedúcej popri rieke Myjava
Súpisné číslo:	Číslo parcely:
Význam, stručná charakteristika pamätihodnosti:	V majetku
Ide o polouzavretú , hmotovo a tektonicky členitú urbanistickú štruktúru	

Popis:

Na severnej uličnej fronte cesty vedúcej popri rieke Myjava – ide o polouzavretú a tektonicky členitú urbanistickú štruktúru, postavené boli okolo r. 1942 – KPÚ požaduje zachovať a chrániť.

Fotografia:



Nehnutelné pamätihodnosti – Obec Senica, časť Senica

Poradové číslo:	Dátum zápisu:
14	KPÚ požaduje zachovať a chrániť. Cintorín využiť ako priestor zelene pre oddych
Názov pamätihodnosti:	Adresné údaje:
Vstupný objekt do starého židovského cintorína	Vstup zo Štefánikovej ul.
Súpisné číslo:	Číslo parcely:
Význam, stručná charakteristika pamätihodnosti:	V majetku
Pochádza z konca 19. storočia, architektúra nesie znaky orientálneho slohu	

Popis:

Vstup zo Štefánikovej ulice – pochádza z konca 19. storočia, architektúra nesie znaky orientálneho slohu – KPÚ požaduje zachovať a chrániť, cintorín využiť ako priestor zelene pre oddych.

Fotografia:



Nehnutelné pamätihodnosti – Obec Senica, časť Senica

Poradové číslo:	Dátum zápisu:
15.	
Názov pamätihodnosti:	Adresné údaje:
Pomník padlých v prvej svetovej vojne	Námestie oslobodenia oproti budove okresného súdu
Súpisné číslo:	Číslo parcely:
Význam, stručná charakteristika pamätihodnosti:	V majetku
Pomník odhalený v roku 1928, patrí k vojnovým hrobom	

Popis:

V parku na hlavnom námestí – pomník odhalený v roku 1928, patrí k vojnovým hrobom. Pomník padlých v Senici bol odhalený v roku 1928. Okolo neho zároveň vysadili lipy. Pomník tvorí pylón s atribútmi Slovenska (dvojkriž) , Slovanstva (lipová ratolešť) a vojenstva (prekřížené meče vo vavrínovom venci so zapletenou stuhou). Pomník je na podstavci doplnený pamätnou tabuľou s menoslovom padlých a zakladateľskou pamätnou tabuľou.

Fotografia:



Nehnutelné pamätihodnosti – Obec Senica, časť Senica

Poradové číslo:	Dátum zápisu:
16.	
Názov pamätihodnosti:	Adresné údaje:
Pomník padlých v prvej svetovej vojne	Na cintoríne v Senici
Súpisné číslo:	Číslo parcely:
Význam, stručná charakteristika pamätihodnosti:	V majetku
Na pomníku je zoznam padlých a hore je súsošie klesajúceho umierajúceho vojaka, ktorého podopiera ďalší vojak. Nad nimi stojí Kristus. Odhalený bol v 20. rokoch 20. storočia. Patrí k vojnovým hrobom	

Popis:

Na cintoríne v Senici – pomník je prenesený z miestnej časti Sotina a ide o padlých z tejto bývalej obce.

Na pomníku je zoznam padlých a hornú časť tvorí súsošie klesajúceho umierajúceho vojaka, ktorého podopiera ďalší vojak. Nad nimi stojí Kristus. Odhalený bol v 20. rokoch 20. storočia a patrí k vojnovým hrobom. Na fronty 1. svetovej vojne narukovalo 94 obyvateľov Sotiny, z nich 18 padlo do zajatia a dvadsať sa už domov nevrátili. Pomník padlých im v obci postavili v roku 1925, stál na južnom okraji obce. Je na ňom vytesané venovanie zakladateľov (*PADLÝM OBČANOM 1914 1918, Pomník postaviť dali pokrevní padlých súcitní spoluobčania*). Okolo roku 2000 bol pomník premiestnený na senický mestský cintorín.

Fotografia:



Nehnutelné pamätihodnosti – Obec Senica, časť Senica

Poradové číslo:	Dátum zápisu:
17.	
Názov pamätihodnosti:	Adresné údaje:
Pomník oslobodenia mesta – Socha Víťazstvo	Námestie Oslobodenia
Súpisné číslo:	Číslo parcely:
Význam, stručná charakteristika pamätihodnosti:	V majetku
Odhalený bol v roku 1965. Autor je sochár Vladimír Farár. Patrí k vojnovým hrobom	

Popis:

Na námestí vedľa kaplnky sv. Anny – odhalený bol v roku 1965. Autor je sochár Vladimír Farár z Bratislavy. Patrí k vojnovým hrobom. Jeho ústrednou výtvarnou dominantou je alegorická socha Víťazstva v podobe ženskej postavy so vztýčenými rukami. Autorom bronzovej plastiky je akademický sochár Vladimír Farár. Pamätník ďalej dopĺňa vodorovná betónová doska s bronzovým nápisom *SLÁVA NAŠÍM OSLOBODITELOM* a trojica štíhlych vysokých betónových stél rozložených na lúčovitom pôdoryse.

Fotografia:



Nehnutelné pamätihodnosti – Obec Senica, časť Senica

Poradové číslo:	Dátum zápisu:
18.	
Názov pamätihodnosti:	Adresné údaje:
Pamätník osloboditeľom	V parčíku v blízkosti bývalých kasární (cíp Dlhá – Železničná)
Súpisné číslo:	Číslo parcely:
Význam, stručná charakteristika pamätihodnosti:	V majetku
Je na ňom nápis 1942 – 1945 Patrí k vojnovým hrobom.	

Popis:

V parčíku v blízkosti bývalých kasární – je na ňom nápis 1942 – 1945, patrí k vojnovým pamätníkom. Začiatkom roku 1942 sa v Buzuluku začala formovať jednotka československých vojakov pod vedením podplukovníka Ludvíka Svobodu. V lete bol už kompletný 1. československý samostatný poľný prápor, ktorý v januári nasledujúceho roku zasiahol na fronte po boku Červenej armády. Jednotka sa stala základom 1. československého armádneho zboru, ktorý sa utvoril 10. apríla 1944. V senických kasárňach, otvorených v roku 1938, sídlil delostrelecký útvar, ktorý ich opustil v roku 2002. V roku 2004 prešli do vlastníctva mesta a tým definitívne stratili svoj vojenský účel. Pred kasárňami stál pamätník postavený na pamäť 1. československého armádneho zboru. Súčasťou pamätníka bolo ľahké delo, ktoré po roku 1990 odstránili a trojica železných vysokých štíhlych stél, previazaných v drieku betónovým kubusom s letopočtami 1942 – 1945.

Fotografia:



Nehnutelné pamätihodnosti – Obec Senica, časť Senica

Poradové číslo:	Dátum zápisu:
19.	
Názov pamätihodnosti:	Adresné údaje:
Pamätník padlým v II. Svetovej vojne	Na cintoríne v Senici
Súpisné číslo:	Číslo parcely:
Význam, stručná charakteristika pamätihodnosti:	V majetku
Je na ňom reliéf s vyobrazením skupiny troch vojakov. Jeden umierajúci, druhý sa skláňa k nemu. Tretí vojak stojí v pozadí so samopalom. Patrí k vojnovým pamätníkom.	

Popis:

Pamätník padlým rumunským vojakom v 2. svetovej vojne– na cintoríne v Senici. Je na ňom reliéf s vyobrazením skupiny troch vojakov. Jeden umierajúci, druhý sa skláňa k nemu. Tretí vojak stojí v pozadí so samopalom. Patrí k vojnovým pamätníkom. Na senickom mestskom cintoríne je pomník rumunským vojakom, ktorý položili životy pri oslobodzovaní Senice. Na pomníku je vytesaný dátum oslobodenia mesta, symbol mierku v podobe holubice nad zemeguľou a reliéf skupiny vojakov. Podľa pamätnej tabule na pomníku ho dal postaviť národný výbor mesta rumunským vojakom, slovo sovietskych je na nej vytesané dodatočne.

Fotografia:



Nehnutelné pamätihodnosti – Obec Senica, časť Senica

Poradové číslo:	Dátum zápisu:
20.	
Názov pamätihodnosti:	Adresné údaje
Kríž	Oproti cestnej správe, Hurbanova ulica s.č. 516
Súpisné číslo:	Číslo parcely:
Význam, stručná charakteristika pamätihodnosti:	V majetku
4,5 metra vysoký kamenný kríž na vyvýšenom mieste. V roku 1864 ho dal postaviť Martin Španka.	

Popis:

Oproti cestnej správe, Hurbanova ulica s. č. 516. Umiestnený v svahu, je z kameňa – pieskovca, vedú k nemu z chodníka schody.

Fotografia:



Nehnutelné pamätihodnosti – Obec Senica, časť Senica

Poradové číslo:	Dátum zápisu:
21.	
Názov pamätihodnosti:	Adresné údaje:
Kríž	Pri TESCO, Sotinská ulica (bývalý sotinský cintorín)
Súpisné číslo:	Číslo parcely:
	3565/245
Význam, stručná charakteristika pamätihodnosti:	V majetku
Ústredný kríž bývalého sotinského cintorína z roku 1864	

Popis:

Kríže -pri TESCO, Sotinská ulica (bývalý sotinský cintorín)–3265/245, dochovaný cholerový kríž, 1 kovový a 3 kamenné (2 s krížom a 1 oblúkový). Drevený odhnil, dochoval sa podstavec.

Fotografia:






Nehnutelné pamätihodnosti – Obec Senica, časť Senica

Poradové číslo:	Dátum zápisu:
22.	
Názov pamätihodnosti:	Adresné údaje:
Kríž	Na cintoríne v Senici
Súpisné číslo:	Číslo parcely:
Význam, stručná charakteristika pamätihodnosti:	V majetku
Ústredný kríž evanjelickej časti cintorína z roku 1906, v roku 2007 zrekonštruovaný	

Popis:

Fotografia:



Nehnutelné pamätihodnosti – Obec Senica, časť Senica

Poradové číslo:	Dátum /zápisu:
23.	
Názov pamätihodnosti:	Adresné údaje:
Kríž	Na cintoríne v Senici
Súpisné číslo:	Číslo parcely:
Význam, stručná charakteristika pamätihodnosti:	V majetku
Ústredný kríž z bývalej katolíckej časti cintorína postavený v roku 1923	

Popis:

Fotografia:



Nehnutelné pamätihodnosti – Obec Senica, časť Senica

Poradové číslo:	Dátum zápisu:
24.	
Názov pamätihodnosti:	Adresné údaje:
Kríž	Ul. Jána Bežu, Ul. Jozefa Závodského
Súpisné číslo:	Číslo parcely:
Význam, stručná charakteristika pamätihodnosti:	V majetku
Kamenný kríž, ktorý dal postaviť p. Remešic v záhrade rod. domu č. 2571/3	

Popis:

Kríž Sotina v záhrade p. Mariany Melega – kamenný kríž, ktorý dal postaviť p. Remešic. Kríž je poškodený vandalmi. Datovanie 1914

Fotografia:



Nehnutelné pamätihodnosti – Obec Senica, časť Senica

Poradové číslo:	Dátum zápisu:
25.	
Názov pamätihodnosti:	Adresné údaje:
Vojak osloboditeľ	V areáli bývalých kasární Železničná ulica
Súpisné číslo:	Číslo parcely:
Význam, stručná charakteristika pamätihodnosti:	V majetku
Vojak so zástavou, autor akad. sochár J. Tkadlec, zrekonštruovaný v roku 2009	

Popis:

V roku 2004 prešli kasárne, v ktorých dlhodobo sídlil delostrelecký útvar, do majetku mesta Senica a definitívne stratil svoj vojenský účel. V ich priestore je pamätník so sochou vojaka - Osloboditeľ. Socha je dielom akademického sochára Jana Kadleca z Moravy a na Morave aj vznikla. Bola odhalená 21. júna 1985 v priestore kasární ako pamätník 1. československého armádneho zboru. Pri príležitosti 65. výročia založenia 3. liptovského delostreleckého pluku (v ukrajinskom meste Sadagura 4. júna 1944 z rozkazu pplk. Ludvíka Svobodu, názov liptovský získal až po reorganizácii v roku 1954), ktorý sídlil v senických kasárňach, bola 5. júna 2009 primátorom mesta Ľubomírom Parížkom a predsedom občianskeho združenia delostrelec Jozefom Kaveckým na pamätníku odhalená pamätná tabuľa.

Fotografia:



Nehnutelné pamätihodnosti – Obec Senica, časť Senica

Poradové číslo:	Dátum zápisu:
26.	
Názov pamätihodnosti:	Adresné údaje:
Náhrobník Cyrila Gallaya	Cintorín Senica
Súpisné číslo:	Číslo parcely:
Význam, stručná charakteristika pamätihodnosti:	V majetku
Čáčovský učiteľ	

Popis:

Na cintoríne v Senici - učiteľ

Fotografia:



Nehnutelné pamätihodnosti – Obec Senica, časť Senica

Poradové číslo:	Dátum zápisu:
27.	
Názov pamätihodnosti:	Adresné údaje:
Náhrobník Ladislava Paulínyho	Cintorín Senica
Súpisné číslo:	Číslo parcely:
Význam, stručná charakteristika pamätihodnosti:	V majetku
Kňaz, spisovateľ, publicista	

Popis:

Na cintoríne v Senici – jubilárny kňaz prietržský

Fotografia:



Ladislav Barabás, vets.cz

Nehnutelné pamätihodnosti – Obec Senica, časť Senica

Poradové číslo:	Dátum zápisu:
28.	
Názov pamätihodnosti:	Adresné údaje:
Kamenné stĺpiky s reťazou	Obvod katolíckeho kostola
Súpisné číslo:	Číslo parcely:
Význam, stručná charakteristika pamätihodnosti:	V majetku
Rok 1800, postavené po rozpadnutí pôvodného kostolného múra	

Popis:

Okolo katolíckeho kostola – sú pozostatkom pôvodného kostola.

Fotografia:



Nehnutelné pamätihodnosti – Obec Senica, časť Senica

Poradové číslo:	Dátum zápisu:
29.	
Názov pamätihodnosti:	Adresné údaje:
Náhrobník Ján Bežo	
Súpisné číslo:	Číslo parcely:
Význam, stručná charakteristika pamätihodnosti:	V majetku

Popis:

Na cintoríne v Senici - učiteľ, kníhtlačiar

Fotografia:



Nehnutelné pamätihodnosti – Obec Senica, časť Senica

Poradové číslo:	Dátum zápisu:
30.	
Názov pamätihodnosti:	Adresné údaje:
Náhrobník Jozef Banský	
Súpisné číslo:	Číslo parcely:
Význam, stručná charakteristika pamätihodnosti:	V majetku

Popis:

Na cintoríne v Senici, bibliograf, slavista, prekladateľ, polygot.

Fotografia:



Nehnutelné pamätihodnosti – Obec Senica, časť Senica

Poradové číslo:	Dátum zápisu:
31.	
Názov pamätihodnosti:	Adresné údaje:
Náhrobník Pavel Gašpar	
Súpisné číslo:	Číslo parcely:
Význam, stručná charakteristika pamätihodnosti:	V majetku

Popis:

Na cintoríne v Senici – učiteľ, kantor a správca ev. školy

Fotografia:



Nehnutelné pamätihodnosti – Obec Senica, časť Senica

Poradové číslo:	Dátum zápisu:
32.	
Názov pamätihodnosti:	Adresné údaje:
Náhrobník	Interiér kat. Kostola
Súpisné číslo:	Číslo parcely:
Význam, stručná charakteristika pamätihodnosti:	V majetku
Pertold Bohobud pán z Lipé, Pobelohorský exulant z kráľovstva českého	

Popis:

Bertold (niekde značené Peertold) Bohubud z Lipé – interiér katolíckeho kostola. Náhrobok významného šľachtica v Senici sa nachádza v katolíckom kostole. Je kamenný – vsadený do steny v presbytériu vpravo, za kamennou krstiteľnicou. Hore, pôvodne asi v strede náhrobku, je pomerne malý erb.

Fotografia:



Nehnutelné pamätihodnosti – Obec Senica, časť Senica

Poradové číslo:	Dátum zápisu:
33.	
Názov pamätihodnosti:	Adresné údaje:
Hostinec Kaňové s pivnicami	Hviezdoslavova ul.
Súpisné číslo:	Číslo parcely:
447/27	3012/10
Význam, stručná charakteristika pamätihodnosti:	V majetku
Najstarší dochovaný hostinec s pôvodnými pivnicami	

Popis:

Najstarší zachovalí senický hostinec s funkčnými podzemnými pivnicami.

Fotografia:



Nehnutelné pamätihodnosti – Obec Senica, časť Senica

Poradové číslo:	Dátum zápisu:
34.	
Názov pamätihodnosti:	Adresné údaje:
Dom lekára Halabrína	Súčasná kat. fara
Súpisné číslo:	Číslo parcely:
	6
Význam, stručná charakteristika pamätihodnosti:	V majetku
30.roky 20. storočia, funkcionalistická stavba, architekt Artur Szalatnai- Slatinský	

Popis:

Námestie oslobodenia, dnešná katolícka fara. Pochádza z 30. rokov 20. storočia. Projektoval ho architekt Artúr Szalatnai – Slatinský. Je to funkcionalistická architektúra s fasádou.

Fotografia:



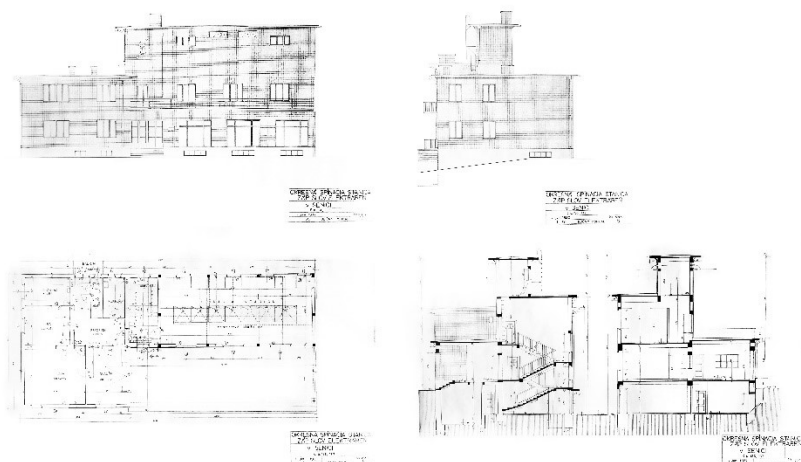
Nehnutelné pamätihodnosti – Obec Senica, časť Senica

Poradové číslo:	Dátum zápisu:
35.	
Názov pamätihodnosti:	Adresné údaje:
Stará elektráreň	Hviezdoslavova ul.
Súpisné číslo:	Číslo parcely:
	3011/11
Význam, stručná charakteristika pamätihodnosti:	V majetku
Spínacia stanica. Projekt od kancelárie Dušana Jurkoviča	

Popis:

Spínacia stanica, Hviezdoslavova ulica – budova z projekčnej dielne Dušana Jurkoviča.

Fotografia:



Nehnutelné pamätihodnosti – Obec Senica, časť Senica

Poradové číslo:	Dátum zápisu:
36.	
Názov pamätihodnosti:	Adresné údaje:
Pamätník Karola Bôrika	park pri Brezovej ulici vedľa ZUŠ
Súpisné číslo:	Číslo parcely:
Význam, stručná charakteristika pamätihodnosti:	V majetku

Popis:

Hrdina povstania 1848

Fotografia:



Nehnutelné pamätihodnosti – Obec Senica, časť Senica

Poradové číslo:	Dátum zápisu:
37.	
Názov pamätihodnosti:	Adresné údaje:
Pamätník vzniku prvej ČSR	park pri Brezovej ulici vedľa ZUŠ
Súpisné číslo:	Číslo parcely:
Význam, stručná charakteristika pamätihodnosti:	V majetku

Popis:

spolu s pamätníkom M.R. Štefánika

Fotografia:



Nehnutelné pamätihodnosti – Obec Senica, časť Senica

Poradové číslo:	Dátum zápisu:
38.	
Názov pamätihodnosti:	Adresné údaje:
Pamätník M.R. Štefánika	park pri Brezovej ulici vedľa ZUŠ
Súpisné číslo:	Číslo parcely:
Význam, stručná charakteristika pamätihodnosti:	V majetku

Popis:

spolu s pamätníkom 1. ČSR

Fotografia:



Nehnutelné pamätihodnosti – Obec Senica, časť Senica

Poradové číslo:	Dátum zápisu:
39.	
Názov pamätihodnosti:	Adresné údaje:
Reliéfna socha Sv. Martina	budova okresného súdu Senica
Súpisné číslo:	Číslo parcely:
	4
Význam, stručná charakteristika pamätihodnosti:	V majetku
čierna kovová plastika jazdec Sv. Martin si reže z plášťa	

Popis:

Patrón mesta Senica

Fotografia:




Nehnutelné pamätihodnosti – Obec Senica, časť Senica

Poradové číslo:	Dátum zápisu:
40.	
Názov pamätihodnosti:	Adresné údaje:
Reliéfná socha	Budova T-COM
Súpisné číslo:	Číslo parcely:
	3460/4
Význam, stručná charakteristika pamätihodnosti:	V majetku
pozinkovaná kovová plastika	

Popis:

Pozinkovaná kovová plastika, autor pravdepodobne Jaroslav Kočiš.

Fotografia:



Nehnutelné pamätihodnosti – Obec Senica, časť Senica

Poradové číslo:	Dátum zápisu:
41.	
Názov pamätihodnosti:	Adresné údaje:
Kovová socha	parčík pri MŠ Kalinčiakova
Súpisné číslo:	Číslo parcely:
Pri 295/3	1408/56
Význam, stručná charakteristika pamätihodnosti:	V majetku
čierna kovová plastika	

Popis:

Čierna kovová plastika. Autor Ján Kočiš

Fotografia:



Nehuteľné pamätihodnosti – Obec Senica, časť Senica

Poradové číslo:	Dátum zápisu:
42.	November 2022
Názov pamätihodnosti:	Adresné údaje:
dom pre vojenských gážistov, v súčasnosti tu sídli Záhorská knižnica.	
Súpisné číslo:	Číslo parcely:
	635
Význam, stručná charakteristika pamätihodnosti:	V majetku
Datovanie: 20. storočie	TT SK

Popis:

Pôvodne nájomný dom pre vojenských gážistov, v súčasnosti tu sídli Záhorská knižnica.

Fotografia:



Nehnutelné pamätihodnosti – Obec Senica, časť Senica

Poradové číslo:	Dátum zápisu:
43.	November 2022
Názov pamätihodnosti:	Adresné údaje:
Kaplnka so soškou Dobrého pastiera	
Súpisné číslo:	Číslo parcely:
	1408/7
Význam, stručná charakteristika pamätihodnosti:	V majetku
Datovanie: 20. storočie	

Popis:

Fotografia:



Nehnutelné pamětihodnosti – Obec Senica, část Senica

Poradové číslo:	Dátum zápisu:
44.	November 2022
Názov pamětihodnosti:	Adresné údaje:
Spoločenský dom, Továrenská ulica	
Súpisné číslo:	Číslo parcely:
	3051/2
Význam, stručná charakteristika pamětihodnosti:	V majetku

Popis: Spoločenský dom Slovenského hodvábu z roku 1953.

Autor: Ing. arch. Vladimír Karfík

Fotografia:



Nehnutelné pamätihodnosti – Obec Senica, časť Senica

Poradové číslo:	Dátum zápisu:
45.	22. marca 2023
Názov pamätihodnosti:	Adresné údaje:
pamätník Štefanovi Fajnorovi ml. na „Malom námestí“, Hviezdoslavova ulica	zelená časť námestia medzi ulicou Robotnícka a Hviezdoslavovou ulicou, tzv. Malé námestie v Senici.
Súpisné číslo:	Číslo parcely:
	p. č. C 669/1 k.ú.
Význam, stručná charakteristika pamätihodnosti:	V majetku
	Mesto Senica

Popis:

Štefan Fajnor ml. sa narodil v Senici 19.10.1888 do národne uvedomelej rodiny rodičom Štefanovi Fajnorovi a Emílie Fajnorovej.

Fajnorovci boli významnou rodinou, žijúcou v Senici, ktorej rodinné korene vzájomne hlboko prerastajú s koreňmi rodostromov iných národne orientovaných rodín.

Bol dôstojníkom – legionárom, amatérskym maliarom, posledným civilným povolaním advokátskym koncipientom.

Ako príslušník Rakúsko-uhorskej armády v roku 1915 padol do zajatia. Zúčastnil sa odboja, prihlásil sa ako jeden z prvých Slovákov do dobrovoľníckej Československej družiny v cárskej armáde. Ako dôstojník Československých légii sa vyznamenal v roku 1917 v bitke s nemeckými vojskami pri Zborove. Skonal 27.6.1918 hrdinskou smrťou v boji Československých légii proti bolševikom ako veliteľ. Do svojho rodného mesta, do Senice, sa už nikdy nevrátil, pochovali ho v Buzuluku.

Po jeho smrti si ho národ ctil. Velebil jeho odvahu, hrdinstvo a obetu. Posmrtno bol povýšený na kapitána in memoriam Československej armády a 8. marca 1920 bol vyznamenaný Československým vojnovým krížom. 29. júna 1929 Spolok slovenských legionárov odhalil v Senici na jeho rodnom (dnes už neexistujúcom) dome č. 210 na Štefánikovej ulici, pamätnú dosku. Slávnosti sa vtedy zúčastnilo okolo 5.000 ľudí zo Senice a okolia. V roku 1952 bola tabuľa odložená do depozitu mesta a leží tam dodnes. Minulý režim, legionárov bojujúcich v Rusku, nemal záujem pripomínať.

1) Informácia o objekte pamätníku:

Pamätník vyhotoví kameňosochársky majster Mgr. Ivan Štefečka. Pozostáva z lešteného mramorového piliera sivej farby so zaoblenými hranami. Má štvorcový pôdorys 50 cm x 50 cm a výšku 2 metre. V hornej časti piliera je ručne sekaný reliéf – motív z vyznamenania, ktoré bolo Fajnorovi udelené. Jedná sa o Československý vojnový kríž. . Na rubovej strane sa vo všetkých kruhoch nachádzajú lipové trojlístky a v strede všetko prekrývajú plastické iniciály ČS.

Pod reliéfom sa nachádza čierna žulová popisná doska s rozmermi 40 x 50 cm so základnými údajmi o Štefanovi Fajnorovi.



KAPITÁN IN MEMORIAM

JUDr. ŠTEFAN FAJNOR ml.

† 19. október 1888 Senica † 27. jún 1918 Buzuluk (Rusko)

- ❖ advokátsky koncipient
- ❖ práporčík Československých légii v Rusku
- ❖ veliteľ 6. roty 1. československého streleckého pluku


Bol príkladom a vzorom pre Slovákov,
ktorí sa v rozhodnej chvíli postavili do boja
za lepšiu budúcnosť slovenského národa.

Padol hrdinskou smrťou ako veliteľ.

Nehnutelné pamätihodnosti – Obec Senica, časť Senica

Poradové číslo:	Dátum zápisu:
46.	2024
Názov pamätihodnosti:	Adresné údaje:
Kovový stĺp z brány	Múzeum Senica
Súpisné číslo:	Číslo parcely:
Štefánikova 724/20	
Význam, stručná charakteristika pamätihodnosti:	V majetku
	Mesto Senica

Pôvodný liatinový stĺp z 19. storočia, ktorý bol súčasťou oplotenia letohrádku zemianskej rodiny Vagyon. Stával pri prednom vstupe do záhrady. V medzivojnovom období spolu s nedochovaným identickým stĺpom podpieral nápis „Sokolovňa“ .



Nehnutelné pamätihodnosti – Obec Senica, časť Čáčov

Poradové číslo:	Dátum zápisu:
1.	
Názov pamätihodnosti:	Adresné údaje:
Pamätná tabuľa Martin Bartoň	V Čáčove na novovybudovanom pomníku (oproti MŠ)
Súpisné číslo:	Číslo parcely:
Význam, stručná charakteristika pamätihodnosti:	V majetku
Pomník vybudovaný v roku 2004	

Popis:

V Čáčov, novovybudovaný pomník oproti MŠ v roku 2004. Richár Martin Bartoň bol popravený na šibenici 13. októbra 1948 spolu s Vojtehom Bemertom (Moravan, bol poľovníkom u senického statkára Vietorisa). Bol popravený maďarským revolučným súdom za poburovanie spoluobčanov a hlavne asi preto, že u neho našli letáky proklamácie Hurbanovej Národnej rady. Pochovaný je na senickom cintoríne. Na rodnom dome Martina Bartoňa bola na jeho pripomenutie odhalená pamätná tabuľa. Odhalili ju 25. októbra 1936 spolu s pomníkom padlých. Dom bol v roku 1986 asanovaný, aby uvoľnil miesto pre iný objekt. Kópiu pamätnej tabule nanovo umiestnili na čiastočne opracovaný lomový kameň z pieskovca a doplnili ďalšou tabuľou s fotografiou asanovaného domu. Nový pomník odhalili primátor Senice Ľubomír Parížek a poslanec mestského parlamentu za Čáčov Ferdinand Beňa 6. decembra 2004. Hlavný prejav pri odhalení preniesol Ján Rehuš.

Fotografia:



Nehuteľné pamätihodnosti – Obec Senica, časť Čáčov

Poradové číslo:	Dátum zápisu:
2.	
Názov pamätihodnosti:	Adresné údaje:
Bývalá evanjelická fara, pôsobisko Dušana Fajnora	Pôvod. číslo 188, bývalá evanjelická fara
Súpisné číslo:	Číslo parcely:
5209	2004/4
Význam, stručná charakteristika pamätihodnosti:	V majetku
V roku 1949 tam bola osadená pamätná tabuľa	

Popis:

Fotografia:



Nehnutelné pamětihodnosti – Obec Senica, část Čáčov

Poradové číslo:	Dátum zápisu:
3.	
Název pamětihodnosti:	Adresné údaje:
Náhrobník Martina Bartoňa	Cintorín Čáčov
Súpisné číslo:	Číslo parcely:
Význam, stručná charakteristika pamětihodnosti:	V majetku
Hrob bývalého richtára obce 40. roky 20. storočia.	

Popis:

Fotografia:



Nehnutelné pamätihodnosti – Obec Senica, časť Čáčov

Poradové číslo:	Dátum zápisu:
4.	
Názov pamätihodnosti:	Adresné údaje:
Pomník padlých v I. svetovej vojne	Na križovatke pri evanjelickom kostole a cestou na železnicu pri dome so s.č. 138
Súpisné číslo:	Číslo parcely:
Význam, stručná charakteristika pamätihodnosti:	V majetku
Dvojkříž a socha stojaceho vojaka, ohradený kovovým zábradlím. Patrí k vojnovým hrobom	

Popis:

Na križovatke pri evanjelickom kostole pri dome s. č. 138 – dvojkříž a socha stojaceho vojaka, ohradeného kovovým zábradlím. Na frontoch 1. svetovej vojny bojovalo 216 mužov z Čáčova. 42 z nich sa dostalo do ruského a 12 do talianskeho zajatia. 28 vojakov sa už nikdy nevrátilo. Obec im odhalila pomník padlých 25. októbra 1936. V ten deň v obci zároveň odhalili pamätnú tabuľu na rodnom dome richtára Martina Bartoňa, popraveného v roku 1948. Práce na pomníku padlých sa trochu vliekli. Už v roku 1928 boli urobené nejaké prípravné práce, celková realizácia však ustrnula. Až v roku 1935 obec na pomník vyčlenila 3 tisíc korún a práce mohli opäť začať. Hlavným výtvarným prvkom pomníka je vojak s víťaznou zástavou.

Fotografia:



Nehnutelné pamätihodnosti – Obec Senica, časť Čáčov

Poradové číslo:	Dátum zápisu:
5.	
Názov pamätihodnosti:	Adresné údaje:
Kríž	Pri katolíckom kostole v Čáčove
Súpisné číslo:	Číslo parcely:
Význam, stručná charakteristika pamätihodnosti:	V majetku
Pochádza z roku 1912, je na ňom krátky nápis	

Popis:

Fotografia:



Nehnutelné pamätihodnosti – Obec Senica, časť Čáčov

Poradové číslo:	Dátum zápisu:
6.	
Názov pamätihodnosti:	Adresné údaje:
Kríž	Na cintoríne v Čáčove
Súpisné číslo:	Číslo parcely:
Význam, stručná charakteristika pamätihodnosti:	V majetku
Ústredný kríž novozaloženého cintorína z roku 1855	

Popis:

Fotografia:



Nehuteľné pamätihodnosti – Obec Senica, časť Čáčov

Poradové číslo:	Dátum zápisu:
7.	
Názov pamätihodnosti:	Adresné údaje:
Kríž	Pred cintorínom v Čáčove
Súpisné číslo:	Číslo parcely:
Význam, stručná charakteristika pamätihodnosti:	V majetku
5m vysoký kríž, pravdepodobne zo začiatku 19. storočia. Je na ňom latinský nápis.	

Popis:

Fotografia:



Nehuteľné pamätihodnosti – Obec Senica, časť Čáčov

Poradové číslo:	Dátum zápisu:
8.	
Názov pamätihodnosti:	Adresné údaje:
Škodáčkov mlyn	
Súpisné číslo:	Číslo parcely:
283	2323
Význam, stručná charakteristika pamätihodnosti:	V majetku
Postavený začiatkom 20. storočia, v súčasnosti je tam expozícia mlynárstva na Záhorí.	

Popis:

Vzácná technická pamiatka zo začiatku 20. storočia, známa ako Škodáčkov mlyn, ožila v nedeľu 19. októbra počas čáčovských hodových slávností. Stalo sa tak vďaka nadšeniu a elánu členov a sympatizantov občianskeho združenia PRO Čáčov, ktorí našli pochopenie a podporu u súčasného majiteľa mlyna Petra Piváka.

Fotografia:



Nehuteľné pamätihodnosti – Obec Senica, časť Čáčov

Poradové číslo:	Dátum zápisu:
9.	
Názov pamätihodnosti:	Adresné údaje:
Zmertychova kúria	Pohostinstvo centrum
Súpisné číslo:	Číslo parcely:
5180	2051/1
Význam, stručná charakteristika pamätihodnosti:	V majetku
Bývalá kúria	

Popis:

Fotografia:



Nehuteľné pamätihodnosti – Obec Senica, časť Čáčov

Poradové číslo:	Dátum zápisu:
10	November 2022
Názov pamätihodnosti:	Adresné údaje:
Kríž – kamenný, v chotári miestnej časti Čáčov, datovanie 1906.	
Súpisné číslo:	Číslo parcely:
	34202/1, 2681/2
Význam, stručná charakteristika pamätihodnosti:	V majetku
	48.678047, 17.306059

Popis:

Fotografia:



Nehnutelné pamätihodnosti – Obec Senica, časť Kunov

Kunov

Poradové číslo:	Dátum zápisu:
1.	
Názov pamätihodnosti:	Adresné údaje:
Zvonica	Pri cintoríne v Kunove
Súpisné číslo:	Číslo parcely:
I.233	118/3
Význam, stručná charakteristika pamätihodnosti:	V majetku
Postavená v r. 1860, neskôr pristavená márnica	5349

Popis:

Pri cintoríne v Kunove -I.233 – postavená v roku 1880, neskôr pristavená márnica.

Fotografia:



Nehnutelné pamätihodnosti – Obec Senica, časť Kunov

Poradové číslo:	Dátum zápisu:
2.	
Názov pamätihodnosti:	Adresné údaje:
Pomník – kríž	Na rázcestí v Kunove pri dome so s.č. 125
Súpisné číslo:	Číslo parcely:
Význam, stručná charakteristika pamätihodnosti:	V majetku
Kamenný kríž v kovanej ohrádke z roku 1920, pôvodne tam bol drevený kríž.	

Popis:

Kamenný kríž v kovanej ohrádke z roku 1920, pôvodne tam bol drevený kríž. Na rázcestí v Kunove, pri dome č. 125.

Fotografia:



Nehnutelné pamätihodnosti – Obec Senica, časť Kunov

Poradové číslo:	Dátum zápisu:
3.	
Názov pamätihodnosti:	Adresné údaje:
Pomník padlých v I. svetovej vojne	V strede mestskej časti na námestí
Súpisné číslo:	Číslo parcely:
Význam, stručná charakteristika pamätihodnosti:	V majetku
Je tvorený súsoším sediaceho zomierajúceho vojaka, nad ktorým sa skláňa anjel. Autor sochár Ferdinand Štábľa, patrí k vojnovým hrobom.	

Popis:

V strede na námestí – súsošie sediaceho zomierajúceho vojaka, nad ktorým sa skláňa anjel. Autorom je sochár Ferdinand Štábľa. V 1. svetovej vojne bojovalo 93 Kunovčanov, 23 sa ich nevrátilo. Boli medzi nimi aj básnik Martin Orgoník Kunovský a Ján Slezák, účastník vzbury v Kragujevaci. Pomník padlých v obci odhalili v roku 1927. Na pomníku je vytesaný nápis jeho zakladateľov (POMNÍK POSTAVIT DALI ICH POKREVNÝ A VERNÝ SPOLUOBČANIA). Slávnostným rečníkom pri odhalení bol básnik a práve inštalovaný senický evanjelický farár Vladimír Roy. Realizátorom pomníka bola kamenárska firma Ferdinanda Štáblu z Hodonína. Na nové miesto, o 2 desiatky metrov, bol pomník premiestnený asi až po zbúraní obecného domu. Neskôr v okolí pomníka založili malý park.

Fotografia:



Nehnutelné pamätihodnosti – Obec Senica, časť Kunov

Poradové číslo:	Dátum zápisu:
4.	
Názov pamätihodnosti:	Adresné údaje:
Ladovňa	Pod zvonickou
Súpisné číslo:	Číslo parcely:
	118/1
Význam, stručná charakteristika pamätihodnosti:	V majetku
Začiatok 20. storočia	

Popis:

Pod zvonickou, smer cintorín – zač. 20 st.

Fotografia:



Nehnutelné pamätihodnosti – Obec Senica, časť Kunov

Poradové číslo:	Dátum zápisu:
5.	
Názov pamätihodnosti:	Adresné údaje:
Horný mlyn	Kunov 45
Súpisné číslo:	Číslo parcely:
	748/1
Význam, stručná charakteristika pamätihodnosti:	V majetku
Mlyn z 18. storočia	

Popis:

Fotografia:



Nehnutelné pamätihodnosti – Obec Senica, časť Kunov

Poradové číslo:	Dátum zápisu:
6.	
Názov pamätihodnosti:	Adresné údaje:
Dolný mlyn	Kunov 41
Súpisné číslo:	Číslo parcely:
	157
Význam, stručná charakteristika pamätihodnosti:	V majetku
Habánsky mlyn zo 17. storočia	

Popis:

Mlyn Karola Poláka, pôvodne Habánsky mlyn zo 17. storočia.

Fotografia:




Nehnutelné pamätihodnosti – Obec Senica, časť Kunov

Poradové číslo:	Dátum zápisu:
7	November 2022
Názov pamätihodnosti:	Adresné údaje:
Kríž – drevený na cintoríne, datovanie pravdepodobne rok 1928.	
Súpisné číslo:	Číslo parcely:
	126/2
Význam, stručná charakteristika pamätihodnosti:	V majetku

Popis:

Fotografia:



Nehnutelné pamätihodnosti – Obec Senica, časť Kunov

Poradové číslo:	Dátum zápisu:
8	november 2022
Názov pamätihodnosti:	Adresné údaje:
Kamenné pomníky na cintoríne	
Súpisné číslo:	Číslo parcely:
	126/2
Význam, stručná charakteristika pamätihodnosti:	V majetku

Popis:

Fotografia:



hnutelné pamätihodnosti – Obec Senica, časť Senica

Poradové číslo:	Dátum zápisu
1.	
Názov pamätihodnosti:	Miesto uloženia:
Pamätná tabuľa Matina Braxatorisa – Sládkoviča	Na novej evanjelickej fare
Význam, stručná charakteristika pamätihodnosti:	V majetku
Odhalená v roku 1938	

Popis:

Fotografia:



hnutel'né pamätihodnosti – Obec Senica, časť Senica

Poradové číslo:	Dátum zápisu:
2.	Miesto uloženia:
Názov pamätihodnosti:	V bývalých kasárňach Železničná ulica
Význam, stručná charakteristika pamätihodnosti:	V Majetku
Pamätná tabuľa "delostrelci"	4686

Popis:

Fotografia:



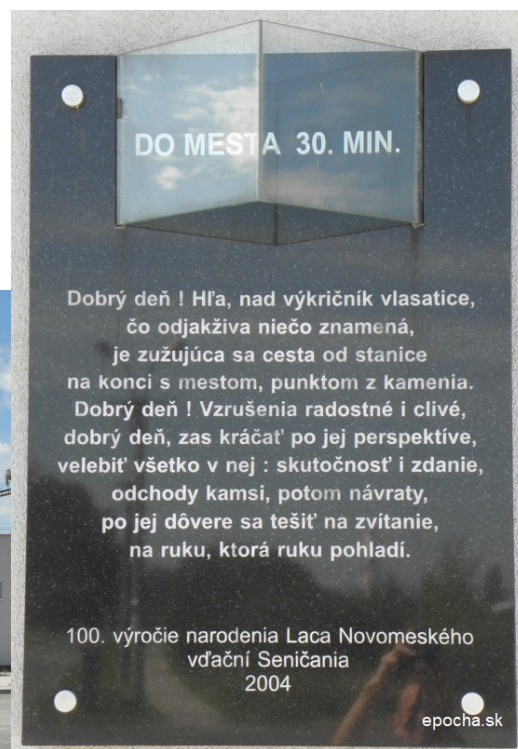
hnutelné pamätihodnosti – Obec Senica, časť Senica

Poradové číslo:	Dátum zápisu:
3.	
Názov pamätihodnosti:	Miesto uloženia:
Pamätná tabuľa L. Novomeského	Na budove Železničnej stanice Senica
Význam, stručná charakteristika pamätihodnosti:	V majetku
	2981

Popis:

V priestore železničnej stanice v Senici. Keď bol v Senici vyhlásený k storočnici narodenia básnika, novinára a politiky Rok Ladislava Novomeského, na úvod kultúrnych podujatí, ktoré ho sprevádzali, bola 16. januára 2004 na budove železničnej stanice v meste odhalená pamätná tabuľa s veršami z básne Do mesta tridsať minút. Zhotoviť ju dalo mesto, odhalili ju podpredseda spolku slovenských spisovateľov Drahoslav Machala a primátor Senice Ľubomír Parížek.

Fotografia:



hnutel'né pamätihodnosti – Obec Senica, časť Senica

Poradové číslo:	Dátum zápisu:
4.	
Názov pamätihodnosti:	Miesto uloženia:
Pamätná tabuľa padlým v II. Svetovej vojne	Na budove OÚ Vajanského ul. s.č 17
Význam, stručná charakteristika pamätihodnosti:	V majetku
Patrí k vojnovým hrobom	

Popis:

Pamätná tabuľa neznámemu partizánovi – padlému v 2. svetovej vojne – na budove OÚ Vajanského ul. s. č. 699 – odhalená v roku 1964. V roku 1964 bola na budove administratívy na Vajanského ulici odhalená pamätná tabuľa (150x70cm) z čierneho mramoru neznámemu partizánovi, ktorý padol na tomto mieste v boji počas SNP.

Fotografia:



Ladislav Barabás, vets.cz

Ladislav Barabás, vets.cz

hnutelné pamätihodnosti – Obec Senica, časť Senica

Poradové číslo:	Dátum zápisu:
5.	
Názov pamätihodnosti:	Miesto uloženia:
Pamätná tabuľa väzneným nemeckými jednotkami	Na budove bývalej polikliniky
Význam, stručná charakteristika pamätihodnosti:	V majetku
Na budove bývalej polikliniky, Štefánikova ul. s.č. 699	

Popis:

Na budove vedľa bývalej polikliniky – Štefánikova ulica. S.č. 699. Po zvýšenej aktivite partizánskych skupín prišiel do Senice 9. septembra 1944 130-členný oddiel nemeckej vojenskej polície. Začali ihneď zatýkať a vypočúvať desiatky ľudí. Dočasnú väznicu s kapacitou pre 200 väznených si vytvorili v budove Roľníckeho skladištného družstva. V októbri 1944 bol do mesta na ich podporu deponovaný aj početný pohotovostný oddiel Hlinkovej gardy. Antifašistov, ktorých tu umučili, prípadne popravili, pochovali do masových hrobov Surovinského lesa, kde sa pri exhumáciach preukázalo celkovo asi 40 až 50 obetí. Na budove bývalého Roľníckeho skladištného družstva v Senici odhalili v roku 1974 pamätnú tabuľu, ktorá pripomenula smutnú epizódu v minulosti tejto budovy

Fotografia:



hnutel'né pamätihodnosti – Obec Senica, časť Senica

Poradové číslo:	Dátum zápisu:
6.	
Názov pamätihodnosti:	Miesto uloženia:
Pamätná tabuľa advokátovi Štefanovi Fajnorovi	Depozit MSÚ v Senici
Význam, stručná charakteristika pamätihodnosti:	V majetku
Súčasťou nápisu je aj pamiatka na P. O. Hviezdoslava, zhotovená z čiernej žuly.	

Popis:

Fotografia:



hnutel'né pamätihodnosti – Obec Senica, časť Senica

Poradové číslo:	Dátum zápisu:
7.	
Názov pamätihodnosti:	Miesto uloženia:
Pamätná tabuľa Viliamovi Paulínymu – Tóthovi	Depozit MSÚ v Senici
Význam, stručná charakteristika pamätihodnosti:	V majetku
Čierna žula	

Popis:

Fotografia:



hnutelné pamätihodnosti – Obec Senica, časť Senica

Poradové číslo:	Dátum zápisu:
8.	
Názov pamätihodnosti:	Miesto uloženia:
Pamätná tabuľa Jánovi Bežovi	Depozit MSÚ v Senici
Význam, stručná charakteristika pamätihodnosti:	V majetku
Čierna žula	

Popis:

Fotografia:



hnutel'né pamätihodnosti – Obec Senica, časť Senica

Poradové číslo:	Dátum zápisu:
9.	
Názov pamätihodnosti:	Miesto uloženia:
Pamätná tabuľa J. M. Hurbanovi	Depozit MSÚ v Senici
Význam, stručná charakteristika pamätihodnosti:	V majetku
Pieskovec	

Popis:

Fotografia:



hnutelné pamätihodnosti – Obec Senica, časť Senica

Poradové číslo:	Dátum zápisu:
10.	
Názov pamätihodnosti:	Miesto uloženia:
Pamätná tabuľa Jánovi Mrázovi	Depozit MSÚ v Senici
Význam, stručná charakteristika pamätihodnosti:	V majetku
Čierna žula	

Popis:

Fotografia:



hnutel'né pamätihodnosti – Obec Senica, časť Senica

Poradové číslo:	Dátum zápisu:
11.	
Názov pamätihodnosti:	Miesto uloženia:
Pamätná tabuľa Štefanovi Fajnorovi, práporčíkovi	Depozit MSÚ v Senici
Význam, stručná charakteristika pamätihodnosti:	V majetku
Práporčík Čs. légii v Rusku, padol v roku 1918	

Popis:

Fotografia:



hnutel'né pamätihodnosti – Obec Senica, časť Senica

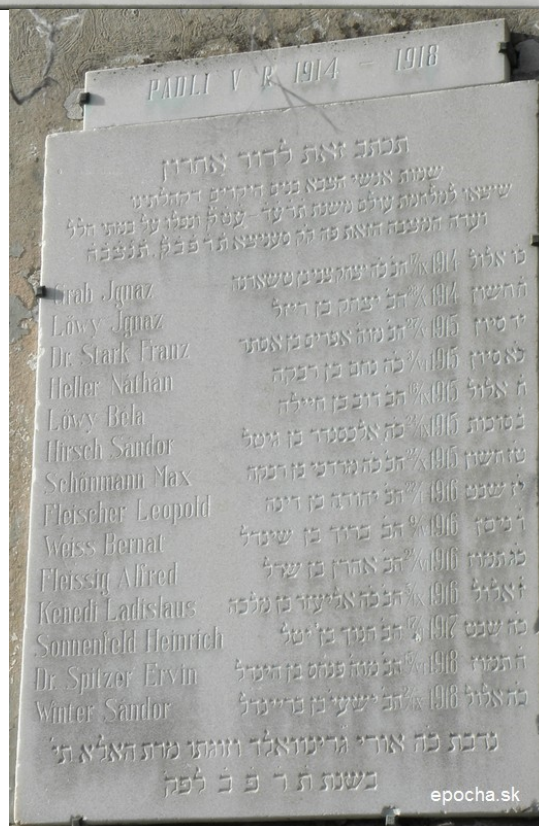
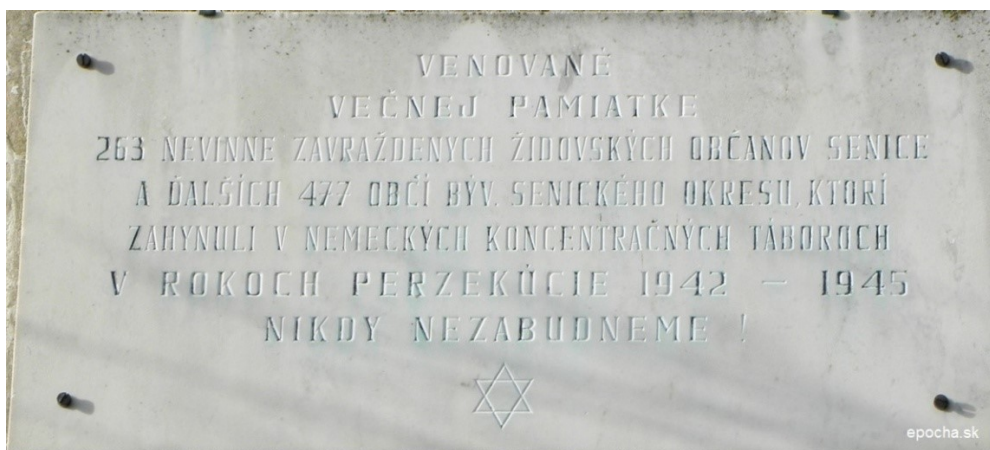
Poradové číslo:	Dátum zápisu:
12.	
Názov pamätihodnosti:	Miesto uloženia:
Tabule na židovskom cintoríne	Na budove márnice v areáli židovského cintorína
Význam, stručná charakteristika pamätihodnosti:	V majetku
2 tabule z travertínu na pamiatku obetí holokaustu, nečitateľné nápisy	

Popis:

Tabula 1 – pamätník obetiam holokaustu. Pred 2. svetovou vojnou žilo v Senici vyše 300 židov. Počas prvej vlny deportácii z nich väčšinu odviezli do vyhladzovacích táborov. Zostali len desiatky z nich chránených pracovnými výnimkami. K februáru 1944 ich bolo v meste 62 a vo vtedajšom senickom okrese celkom asi 150. Keď začala na jeseň 1944 druhá vlna deportácii do koncentračných táborov, veľa židov sa snažilo ukryť na kopaniciach. V koncentračných táboroch zahynulo 263 židovských obyvateľov Senice. Po oslobodení sa do mesta vrátilo sto židovských obyvateľov, z toho bola asi polovica pôvodných občanov mesta. V roku 1949 sa väčšina z nich vysťahovala do Izraela. Pamätná tabuľa na budove domu smútku židovského cintorína v Senici pripomína počty židovských obetí počas holokaustu, keď bola židovská komunita zdecimovaná k hranici zániku.

Tabula 2 – pamätník Židov padlým v 1. svetovej vojne. Na budove márnice židovského cintorína pri dnešnej Štefánikovej ulici je pamätná tabuľa, ktorá v hebrejskej a latinskej transkripcii uvádza mená 14 židovských občanov Senice, ktorí ako vojaci zahynuli na bojiskách 1. svetovej vojny. Ich mená sú z väčšej časti uvedené aj na pomníku padlých v meste. Pamätná tabuľa bola pôvodne umiestnená v priestore synagógy, odkiaľ bola sňatá v období medzi spomenutými 50. rokmi 20. storočia, keď budovu synagógy odkúpil Zdroj a rokom jej asanácie 1965.

Fotografia:



hnutel'né pamätihodnosti – Obec Senica, časť Senica

Poradové číslo:	Dátum zápisu:
13.	
Názov pamätihodnosti:	Miesto uloženia:
Pamätná tabuľa Jozefa Karola Viktorína	Na východnej fasáde katolíckeho kostola
Význam, stručná charakteristika pamätihodnosti:	V majetku
Sivý mramor, zhotovená v roku 1947	

Popis:

Na východnej fasáde kostola sú osadené dve pamätné tabule katolíckych kňazov a národovcov Jozefa Karola Viktorína (1822-1894) a Jozefa Závodského (1870-194), obe jednoduchého obdĺžnikového tvaru, postavené na výšku s rozmermi 100x80cm.

Viktorínova tabuľa, vytvorená zo sivého mramoru, pripomína jeho kaplánsky pobyt v Senici, v prelomových rokoch 1847-1848. Dali ju vyhotoviť o sto rokov neskôr v roku 1947 „verní Záhoráci“. V hornej časti tabule je umiestnený bronzový kruhový reliéf s buditel'ovým portrétom v plastickej modelácii charakteristických výrazných črt tváre len s veľmi jemne naznačenými dlhšími vlasmi.

Fotografia:



hnutelné pamätihodnosti – Obec Senica, časť Senica

Poradové číslo:	Dátum zápisu
14.	
Názov pamätihodnosti:	Miesto uloženia:
Pamätná tabuľa Jozefa Závodského	Na východnej fasáde katolíckeho kostola
Význam, stručná charakteristika pamätihodnosti:	V majetku
Sivý mramor, zhotovená v roku 1947	

Popis:

Na východnej fasáde kostola sú osadené dve pamätne tabule katolíckych kňazov a národovcov Jozefa Karola Viktorína (1822-1894) a Jozefa Závodského (1870-194), obe jednoduchého obdĺžnikového tvaru, postavené na výšku s rozmermi 100x80cm.

Pamätná tabuľa Jozefa Závodského, tiež zo sivého mramoru, má v hornej časti kruhový reliéf zobrazujúci kňazovu hlavu v trojštvrťovom profile v jemnejšej mäkkej modelácii, pod ktorou je vyrytý stručný text venovania tabule „ svojmu rodákovi a farárovi národovcovi – trpiteľovi na vďačnú pamäť v národe a cirkvi oddaní rodáci 1947“.

Fotografia:



hnutel'né pamätihodnosti – Obec Senica, časť Senica

Poradové číslo:	Dátum zápisu:
15.	
Názov pamätihodnosti:	Miesto uloženia:
Záhorácka stena slávy	Na budove Domu kultúry, Námestie oslobodenia 11/17
Význam, stručná charakteristika pamätihodnosti:	V majetku
Začala sa budovať v roku 2015, sú tam mená významných osobností Záhoria	

Popis:

Fotografia:



hnutelné pamätihodnosti – Obec Senica, časť Kunov

Poradové číslo:	Dátum zápisu:
1.	
Názov pamätihodnosti:	Miesto uloženia:
Pamätná tabuľa oslobodenia	Na fasáde KD v Kunove
Význam, stručná charakteristika pamätihodnosti:	V majetku
Odhalená v roku 1971, autor Jozef Vrábel	

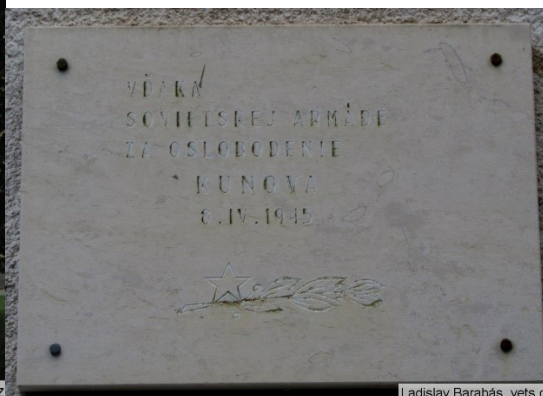
Popis:

Pamätná tabuľa oslobodenia – na fasáde KD v Kunove. Odhalená v roku 1971, autor Jozef Vrábel. Kunov bol oslobodený sovietskou armádou 8. apríla 1945. Boje v okolí prebiehali už 7. apríla. Nemci ustúpili cez vinohrady a prvé sovietske hliadky prišli do obce ráno nasledujúci deň. Pamätná tabuľa, ktorá pripomína oslobodenie Kunova sovietskou armádou, je od roku 1971 odhalená na budove kultúrneho domu.

Fotografia:



Ladislav Barabás, vets.cz



Ladislav Barabás, vets.cz

hnutel'né pamätihodnosti – Obec Senica, časť Kunov

Poradové číslo:	Dátum zápisu:
2.	
Názov pamätihodnosti:	Miesto uloženia:
Pamätná tabuľa Michala Končitého	Na fasáde KD v Kunove
Význam, stručná charakteristika pamätihodnosti:	V majetku
Odhalená v roku 1984	

Popis:

Na fasáde KD v Kunove – odhalená v roku 1984. Kunovský rodák Michal Končítý bol počas 2. svetovej vojny v jednotke slovenskej armády, ktorá operovala na Ukrajine v Odeze. Tajne podporoval odeských partizánov aj so svojim krajanom Jozefom Grimmom, ktorý bol tiež z Kunova. Keď sa v Odeze priblížil front, M. Končítý dezertoval k partizánom. V bojoch o Odesu bol ranený, liečil sa tam v nemocnici a potom sa zotavoval v Dnepropetrovsku u svojej manželky. Oženil sa s Tasjou Prokofjevovou, tým ju zachránil pred deportáciou do Nemecka a prostredníctvom jej otca nadviazal spomenutú spoluprácu s partizánmi. V Dnepropetrovsku chodieval v uniforme slovenského vojaka, čo sa mu stalo osudným, keď ho najskôr omylom zastrelili. V roku 1970 mu Ukrajina udelila medailu *Za odvahu in memoriam*. Pamätnú tabuľu Michalovi Končitému na budove kultúrneho domu odhaľovali počas slávností, konaných 29. a 30. augusta 1964. Zúčastnili sa ich aj niektorí jeho spolubojovníci a manželka Tasja.

Fotografia:



Ladislav Barabás, vets.cz



Ladislav Barabás, vets.cz

hnutelné pamätihodnosti – Obec Senica, časť Kunov

Poradové číslo:	Dátum zápisu:
3.	
Názov pamätihodnosti:	Miesto uloženia:
Pamätná tabuľa J. Slezákovi	Na fasáde KD v Kunove
Význam, stručná charakteristika pamätihodnosti:	V majetku
Patrí k vojnovým hrobom	

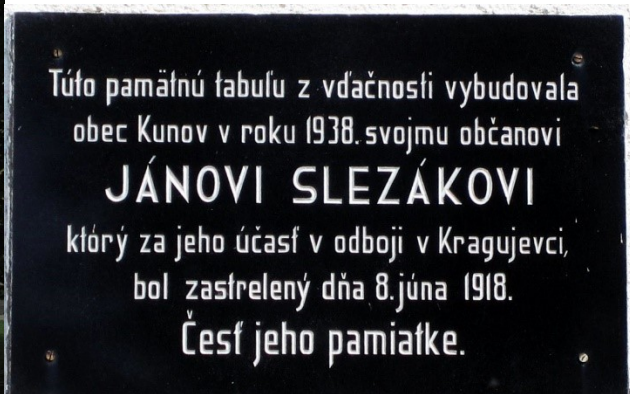
Popis:

Na fasáde KD v Kunove. Ján Slezák bol počas 1. svetovej vojny v oddiele vojakov trenčianskeho bataliónu v Kragujevci. Jeho príslušníci sa v júni 1918 neúspešne vzbúрили a 44 vojakov vrátane J. Slezáka bolo preto popravených. Pamätnú tabuľu Jánovi Slezákovi odhalili na obecnom dome 3. júla 1938 počas veľkej slávnosti. Slávnostnú bohoslužbu na tribúne vykonal senický farár Koloman Dérer vo francúzštine, pretože osuský rodák Štefan Janšák vtedy priviezol dva autobusy spisovateľov z celého sveta. Spisovatelia boli na konferencii v Prahe a cestou do Bratislavy sa zastavili v Kunove. Štefanovi Janšákovi pri tej príležitosti udeľovali čestné občianstvo. Pri odhaľovaní tabule česť Jánovi Slezákovi vzdávala nastúpená vojenská jednotka. Domáci po slávnosti pripravili zahraničným hosťom kultúrny program v senickej Sokolovni. Obecný dom stával v priestore dnešného parčíku pri pomníku padlých. Keď bol v roku 1959 otvorený nový kultúrny dom, pamätnú tabuľu naň premiestnili. Obecný dom bol asanovaný.

Fotografia:



Ladislav Barabás, vets.cz



Ladislav Barabás, vets.cz

hnutelné pamätihodnosti – Obec Senica, časť Čáčov

Poradové číslo:	Dátum zápisu:
1.	
Názov pamätihodnosti:	Miesto uloženia:
Pamätná tabuľa oslobodenia	Na notárskom dome
Význam, stručná charakteristika pamätihodnosti:	V majetku
Umiestnená pri príležitosti 25. výročia oslobodenia Čáčova	

Popis:

Čáčov oslobodila sovietska armáda 7. apríla 1945. Čáčov bol samostatnou obcou až do roku 1971, keď bol pričlenený k Senici. Mal svoju vlastnú pamätnú tabuľu oslobodenia, ktorá bola odhalená na budove MNV 7. apríla 1970. Budova (neďaleko rímsko- katolíckeho kostola) po pričnení k Senici stratila svoj účel, chvíľu v nej sídlila materská škôlka. Pamätná tabuľa bola dlho odložená v depozite. Po zreštaurovaní ju na budove bývalého MNV znovu odhalili 9. apríla 2015.

Fotografia:




hnutelné pamätihodnosti – Obec Senica, časť Čáčov

Poradové číslo:	Dátum zápisu:
2.	
Názov pamätihodnosti:	Miesto uloženia:
Pamätná tabuľa Dušanovi Fajnorovi	Na budove Evan. fary
Význam, stručná charakteristika pamätihodnosti:	V majetku
16. októbra 1949 odhalená pôvodne na budove bývalej fary	

Popis:

Narodil sa v Senici v rodine advokáta Štefana Fajнора. Na evanjelickú čáčovskú faru nastúpil ako kaplán popri seniorovi nitrianskeho seniorátu Jánovi Mockovi. V roku 1928 bol zvolený za biskupa západného dištriktu a v roku 1930 za generálneho biskupa. Bol literárne činný, prispieval väčšinou do evanjelických periodík. Dušanovi Fajnorovi bola v Čáčove 16. októbra 1949 odhalená mramorová pamätná tabuľa s bronzovým reliéfom na starej evanjelickej fare, ktorá stojí za pomníkom padlých. Jej autorom bol Štefan Pollák. Dnes je premiestnená na súčasnej evanjelickej fare, postavenej po roku 1968. Pôvodná fara bola predaná do súkromných rúk.

Fotografia:



Zoznam nemotných pamätihodností:

Mesto Senica

Poradové číslo:	Časový údaj (kedy, od ktorého roku a pod)
1.	Od roku 2009
Názov pamätihodnosti:	Príležitosť
Martinské svetlonosenie	Zamerané na históriu mesta
Miesto	Význam, stručná charakteristika
Námestie oslobodenia	Lampiónový sprievod detí spojený s bohatým kultúrnym programom, zameraný na históriu mesta

Popis:

Fotografia:



Zoznam nehmotných pamätihodností:

Mesto Senica

Poradové číslo:	Časový údaj (kedy, od ktorého roku a pod)
2.	Jún – začiatok rok 1989
Názov pamätihodnosti:	Príležitosť
Záhorácky maratón a polmaratón	Bežecká súťaž
Miesto	Význam, stručná charakteristika
	Bežecké súťaže zaradené do moravsko slovenského bežeckého pohára

Popis:

fotografia:



Zoznam nehmotných pamätihodností:

Mesto Senica

Poradové číslo:	Časový údaj (kedy, od ktorého roku a pod)
3.	august
Názov pamätihodnosti:	Príležitosť
Senické kultúrne leto	Kultúra, jarmok, dostihy, ...
Miesto	Význam, stručná charakteristika
Sadová, Čáčov, amfiteáter	Senický jarmok s kultúrnym programom, výstava zvierat, dostihy

Popis:

Fotografia:



Kombinované diela prírody a človeka

Mesto Senica

Poradové číslo	Súpisné číslo
1.	
Pamätihodnosť	Adresné údaje
Kalvária	Na cintoríne v Senici
Význam, stručná charakteristika pamätihodnosti	Číslo parcely
Pochádza z roku 1877, tvorí ju kríž zo sochou Krista a sochy Panny Márie a sv. Jána Evanjelistu	
	Dátum zápisu

